

Projekt

z dnia 13 września 2024 r.
Zatwierdzony przez

**UCHWAŁA NR
RADY POWIATU W KOSZALINIE**

z dnia 2024 r.

**w sprawie pozbawienia kategorii drogi powiatowej niektórych dróg
i odcinków dróg powiatowych**

Na podstawie art. 12 pkt 11 ustawy z dnia 5 czerwca 1998 r. o samorządzie powiatowym (Dz. U. z 2024 r. poz. 107) w związku z art. 10 ust. 5c ustawy z dnia 21 marca 1985 r. o drogach publicznych (Dz. U. z 2024 r. poz. 320) uchwala się, co następuje:

§ 1. Pozbawia się kategorii drogi powiatowej niektóre drogi i odcinki dróg powiatowych o łącznej długości ok. 10 km. Wykaz dróg i odcinków dróg powiatowych oraz nieruchomości wchodzących w ich skład określa załącznik nr 1 do niniejszej uchwały.

§ 2. Przebieg dróg powiatowych, o których mowa w § 1 przedstawia załącznik nr 2 do niniejszej uchwały.

§ 3. Wykonanie uchwały powierza się Zarządowi Powiatu w Koszalinie.

§ 4. Uchwała podlega opublikowaniu w Dzienniku Urzędowym Województwa Zachodniopomorskiego i wchodzi w życie z dniem 1 stycznia 2025r.

ADWOKAT
RADCA PRAWNY
Agnieszka Orczyńska
Agnieszka Orczyńska



DYREKTOR
Powiatowego Zarządu Dróg w Koszalinie
Mieczysław Zwoliński
Mieczysław Zwoliński



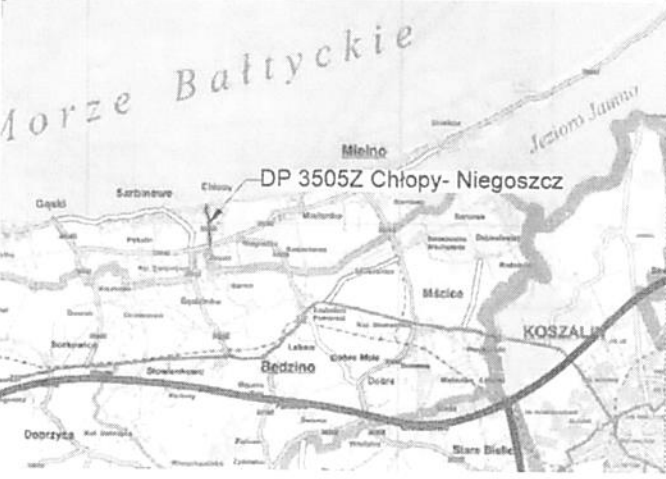
Załącznik Nr 1 do uchwały Nr
 Rady Powiatu w Koszalinie
 z dnia.....2024 r.




**Wykaz dróg i odcinków dróg powiatowych oraz nieruchomości wchodzących
 w ich skład**

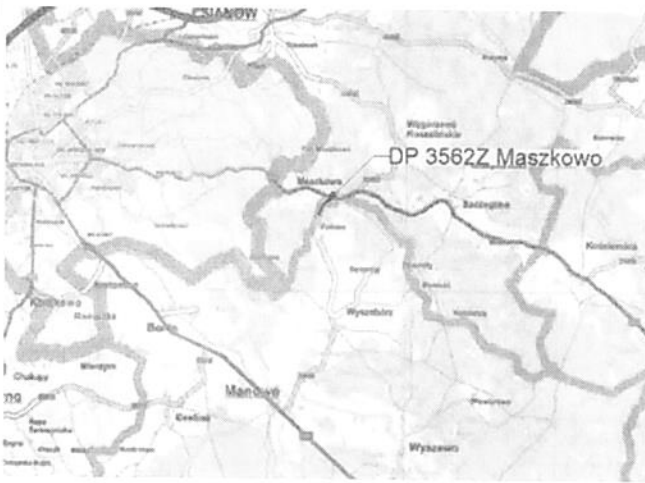
Lp.	Gmina	Nr drogi	Przebieg	Nr działki, obręb
1	Biesiekierz	3527Z	Kotłowo- Laski Koszalińskie	dz. nr 10/4 obręb Kotłowo
				dz. nr 10/5 obręb Kotłowo
				dz. nr 17/5 obręb Kotłowo
				dz. nr 17/4 obręb Kotłowo
				dz. nr 17/3 obręb Kotłowo
				dz. nr 67/1 obręb Laski Koszalińskie
2	Bobolice	3571Z	Cybulino	dz. nr 38 obręb Cybulino
3		3571Z	ul. Jedności w Bobolicach	dz. nr 6 obręb Bobolice 3
4		3576Z	Kurowo- Ubiedrze	dz. nr 12 obręb Ubiedrze
5	Mielno	3505Z	ul. Morska w Chłopach	dz. nr 50 obręb Chłopy
6	Polanów	3553Z	Kraż- Buszyno	dz. nr 101 obręb Kraż
				dz. nr 17 obręb Buszyno
7		3559Z	Rzeczyca Wielka	dz. nr 20 obręb Rzeczyca
8		3568Z	Karsina	dz. nr 94/1 obręb Karsinka dz. nr 93 obręb Karsinka
9	Sianów	3562Z	Maszkowo	dz. nr 193/1 obręb Maszkowo dz. nr 194 obręb Maszkowo

Załącznik Nr 2 do uchwały Nr
 Rady Powiatu w Koszalinie
 z dnia 2024 r.

Lp.	Nr drogi	Przebieg	Mapa poglądowa	Charakterystyka
1	3527Z	Kotłowo-Laski Koszalińskie		<ul style="list-style-type: none"> - droga o nawierzchni asfaltowej w dobrym stanie technicznym - służy głównie lokalnym mieszkańcom - stanowi skrót do miejscowości Biesiekierz - nie łączy siedzib gmin i powiatów
2	3571Z	Cybulino		<ul style="list-style-type: none"> - droga o nawierzchni gruntowej - służy rolnikom korzystającym z pobliskich pól - droga bez przejazdu

3	3571Z	ul. Jedności w Bobolicach	 <p>DP 3571Z ul. Jedności w Bobolicach</p>	<ul style="list-style-type: none"> - droga o nawierzchni brukowej w dobrym stanie technicznym - służy głównie lokalnym mieszkańcom - ulica w m. Bobolice - nie łączy siedzib gmin i powiatów
4	3576Z	Kurowo-Ubiedrze	 <p>DP 3576Z Kurowo-Ubiedrze</p>	<ul style="list-style-type: none"> - droga o nawierzchni gruntowej - służy głównie lokalnym mieszkańcom jako dojazd do pól i łąk - nie łączy siedzib gmin i powiatów
5	3505Z	Ul. Morska w Chłopach	 <p>DP 3505Z Chłopy-Niegoszcz</p>	<ul style="list-style-type: none"> - droga o nawierzchni asfaltowej w dobrym stanie technicznym - służy mieszkańcom i turystom w okresie letnim - wzmożony ruch pieszych - nie odbywa się ruch tranzytowy - nie łączy siedzib gmin i powiatów

6	3553Z	Krağ-Buszyno	 <p>DP 3553Z Krağ-Buszyno</p>	<ul style="list-style-type: none"> - droga o nawierzchni gruntowej - służy głównie lokalnym mieszkańcom - nie odbywa się ruch tranzytowy - nie łączy siedzib gmin i powiatów
7	3559Z	Rzeczyca Wielka	 <p>DP 3559Z Rzeczyca Wielka</p>	<ul style="list-style-type: none"> - droga o nawierzchni asfaltowej - służy głównie mieszkańcom Rzeczycy Wielkiej - nie odbywa się ruch tranzytowy - nie łączy siedzib gmin i powiatów
8	3568Z	Karsina	 <p>DP 3568Z Karsina</p>	<ul style="list-style-type: none"> - droga o nawierzchni z płyt betonowych - służy głównie mieszkańcom Karsiny - nie odbywa się ruch tranzytowy - nie łączy siedzib gmin i powiatów

9	3562Z	Maszkowo		<ul style="list-style-type: none"> - droga o nawierzchni gruntowej - stanowi dojazd do lasów - służy głównie lokalnym mieszkańcom - nie odbywa się ruch tranzytowy - nie łączy siedzib gmin i powiatów
---	-------	----------	--	---

Uzasadnienie
DO UCHWAŁY NR
RADY POWIATU W KOSZALINIE

z dnia 2024 r.

**w sprawie pozbawienia kategorii drogi powiatowej niektórych dróg
i odcinków dróg powiatowych**

W dniu 26 czerwca 2024r. Sejmik Województwa Zachodniopomorskiego podjął uchwałę Nr II/20/24 w sprawie pozbawienia kategorii drogi wojewódzkiej odcinka drogi wojewódzkiej stanowiącego były przebieg drogi krajowej nr 11 oraz odcinków dróg wojewódzkich nr 112 i 169 (Dz. Urz. Woj. Zachodniopomorskiego poz. 3282). Na mocy tej uchwały pozbawiono kategorii drogi wojewódzkiej m.in. odcinek drogi wojewódzkiej nr 169 od Tychowa do Głodowy. Odcinek drogi wojewódzkiej nr 169, zlokalizowany na terenie powiatu koszalińskiego o długości ok. 10 km, został zaliczony do kategorii drogi powiatowej.

Na podstawie art. 10 ust. 5c z dnia 21 marca 1985r. o drogach publicznych (Dz. U z 2024r. poz. 320) Rada Powiatu w Koszalinie może, w drodze uchwały, pozbawić kategorii drogi powiatowej odcinek drogi powiatowej o proporcjonalnej długości do odcinka drogi wojewódzkiej pozbawionego wcześniej tej kategorii w trybie art. 10 ust. 5a.

W przypadku podjęcia przez Radę Powiatu ww. uchwały drogi oraz odcinki dróg powiatowych zastają zaliczone do kategorii dróg gminnych. Wójtowie i Burmistrzowie Gmin o zamiarze podjęcia uchwały zostali poinformowanie w wymaganym ustawą terminie.

Drogi oraz odcinki dróg powiatowych przewidziane do przekazania o łącznej długości ok. 10 km nie spełniają kryteriów drogi powiatowej. Wytypowane drogi stanowią głównie dojazd do jednej miejscowości. Znaczenie przewidzianych do przekazania Gminom dróg w spójnym układzie funkcjonalno- komunikacyjnym sieci dróg powiatowych jest znikome, gdyż praktycznie służą one głównie lokalnym mieszkańcom, przez co posiadają charakteru drogi gminnej.

RADCA PRAWNY
Agneszka Orczyńska

DYREKTOR
Powiatowego Zarządu Dróg w Koszalinie
Mieczysław Zwoliński



DZIENNIK URZĘDOWY

WOJEWÓDZTWA ZACHODNIOPOMORSKIEGO

Szczecin, dnia 2 lipca 2024 r.

Poz. 3282

Podpisany przez:
Karol Śmist; ZUW
Data: 02.07.2024 13:45:13



UCHWAŁA NR II/20/24 SEJMIKU WOJEWÓDZTWA ZACHODNIOPOMORSKIEGO

z dnia 26 czerwca 2024 r.

w sprawie pozbawienia kategorii drogi wojewódzkiej odcinka drogi wojewódzkiej stanowiącego były przebieg drogi krajowej nr 11 oraz odcinków dróg wojewódzkich nr 112 i nr 169

Na podstawie art. 18 pkt 20 ustawy z dnia 5 czerwca 1998 r. o samorządzie województwa (Dz. U. z 2024 r. poz. 566) oraz art. 6 ust. 1 i art. 10 ust. 5a ustawy z dnia 21 marca 1985 r. o drogach publicznych (Dz. U. z 2024 r. poz. 320) uchwała się, co następuje:

§ 1. 1. Pozbawia się kategorii drogi wojewódzkiej następujące odcinki dróg:

- 1) odcinek stanowiący były przebieg drogi krajowej nr 11 od ul. Portowej do skrzyżowania z ul. Bolesława Krzywoustego – rondo Solidarności w Kołobrzegu, o długości ok. 2,44 km;
- 2) odcinek drogi wojewódzkiej nr 112 od węzła Sianów Zachód do granicy administracyjnej Miasta Koszalin, o długości ok. 0,81 km;
- 3) odcinek drogi wojewódzkiej nr 112 od granicy administracyjnej Miasta Koszalin do węzła Sianów Wschód, o długości 5,27 km;
- 4) odcinek drogi wojewódzkiej nr 169 od Tychowa do Głodowy – od granicy powiatu do drogi wojewódzkiej nr 165, o długości ok. 10 km.

2. Przebiegi odcinków dróg wskazanych w ust. 1, określa mapa poglądowa, stanowiąca załącznik do niniejszej uchwały.

§ 2. Uchwała wchodzi w życie po upływie 14 dni od dnia ogłoszenia w Dzienniku Urzędowym Województwa Zachodniopomorskiego.

Przewodnicząca Sejmiku Województwa
Zachodniopomorskiego

Teresa Kalina

Załącznik do Uchwały nr II/20/24 Sejmiku Województwa Zachodniopomorskiego z dnia 26 czerwca 2024 r.



- odcinek byłej DK nr 11 od ronda Solidarności w Kołobrzegu do granicy administracyjnej Miasta Koszalin o dł. ok. 36,27 km (pozostawiany w kategorii drogi wojewódzkiej)
- odcinek byłej DK nr 11 od ul. Portowej do skrzyżowania z ul. Bolesława Krzywoustego - rondo Solidarności w Kołobrzegu o długości ok. 2,44 km (powiat kołobrzegi)
- odcinek drogi wojewódzkiej nr 112 od węzła Stanów Zachód do granicy administracyjnej Miasta Koszalin (Miasto Koszalin - 0,81 km)
- odcinek drogi wojewódzkiej nr 112 odcinek od granicy administracyjnej Miasta Koszalin do węzła Stanów Wschód o długości ok. 5,27 km (powiat koszaliński)
- odcinek drogi wojewódzkiej nr 169 od Tychowa do Głodowy - od granicy powiatu do drogi wojewódzkiej nr 165 o długości ok. 10 km (powiat koszaliński)